

Gemarkung: Irlahüll
Gemeinde: Kipfenberg
Landkreis: Eichstätt

7034703
BW N09_B434d
Überführung eines
Feldweges
km 434 + 547
Kf.M.: 100,00 g
L.W.: 6,00 m
L.H.: 9,75 m

Gemarkung: Irlahüll
Gemeinde: Kipfenberg
Landkreis: Eichstätt

Gemarkung: Buch
Gemeinde: Kipfenberg
Landkreis: Eichstätt

Gemarkung: Kipfenberg
Gemeinde: Kipfenberg
Landkreis: Eichstätt

Gemarkung: Kipfenberg
Gemeinde: Kipfenberg
Landkreis: Eichstätt







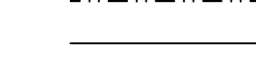

Anschluss Plan 10 / 4a

Anschluss Plan 10 / 3

Anschluss Plan 10 / 5a

Anschluss Plan 10 / 5b

Legende:

-  Grunderwerbsfläche
-  vorübergehend in Anspruch zu nehmende Fläche
-  Fläche im Eigentum der BRD (Bundesstraßenverwaltung)
-  Flurstück / Größe des Flurstücks
118/2 4.567 m²
3.01.1 345 m²
-  lfd. Nr. im Grunderverzeichnisse / Größe der Teilfläche
3 Nr. des Grunderverzeichnisses
01 lfd. Nr. des betroffenen Flurstücks
1 Flurstücks Teilfläche eines Flurstücks
-  Gemeindegrenze
-  Gemarkungsgrenze
-  Flurstücksgrenze

1 2 3 4a 4b 5a 5b 6

WipflerPLAN Architekten Bauingenieure Vermessungsingenieure Erschließungsträger	WipflerPLAN Planungsgesellschaft mbH Holtenauer Straße 124 85276 Pfaffenhofen / lfm Tel.: 08441 5046-0 Fax: 08441 490204 www.wipflerplan.de info@wipflerplan.de	bearbeitet: 09.11.2023 F. Kärdia gezeichnet: 09.11.2023 K. Melcher geprüft: 09.11.2023 R. Hausner Projekt-Nr.: 5161.023 Ort, Datum 
--	--	---

 Die Autobahn Niederlassung Nordbayern Außenstelle Fürth Nürnberger Straße 18, 90762 Fürth	bearbeitet: _____ gezeichnet: _____ geprüft: _____ PSP-Nr.: _____ Bezeichnung: _____ Datum: _____
--	--



Nr.	Art der Änderung	Datum	Zeichen

Lagesystem	Gauss-Krüger 4	Stand Kataster	2018
Höhensystem	m.ü.NHN (DHHN16)	Bestandsvermessung	2018

FESTSTELLUNGSENTWURF

Die Autobahn GmbH des Bundes Straße: A9 Station: 800/840 St. 2,634 - 860/ St. 0,441 PROJIS-Nr.: _____	Unterlage / Blatt-Nr.: 10 / 4b Grunderverbsplan Maßnahme 25 Maßstab: 1 : 1.000
---	---

BAB A9 Nürnberg - München
A9 Instandsetzung Entwässerung, Kindinger Berg zwischen AS Altmühlthal und AS Denkendorf, beide FR Betr.-km 432,700 bis Betr.-km 436,000

Aufgestellt: Niederlassung Nordbayern Außenstelle Fürth i.A.  D. Bickley, FA2, Projektleiter	Geprüft: Niederlassung Nordbayern Außenstelle Fürth i.A.  U. Zenkel, FA, Geschäftsbereichsleiter
---	---

